Заповедные места Якутии

Сакральные места – места силы

В Якутии очень много священных мест, почитаемых с незапамятных времен. В каждом улусе есть такие места. Это места силы, энергетически заряженные места, попадая туда человек может исцелиться от болезни, обрести какой – то дар, открыть талант или исполнить свое сокровенное желание.

Священные горы

Горные ландшафты Якутии уникальны по своей красоте и поражают своим величием и грандиозностью.

Для многих народов горы являются святым местом и местом, где обитают боги.

Священных гор в Якутии немало.

Горы Кисилях

Гора Кисилях – Северная Шамбала

Это подлинный природный шедевр. Гора расположена в Верхоянском районе на водоразделе рек Яна и Адыча, входит в горную систему хребта Черского.

Высота горы Кисилях – 1070 метров над уровнем моря, длина около 25 километров. Она усеяна причудливыми столбообразными скалами, средняя высота которых 25 – 30 метров.

Величественные скалы причудливых форм образуют загадочные композиции, напоминающие своими очертаниями фигуры людей и зверей.

По загадочности, таинственности и неповторимости Кисилях ставят в один ряд со Стоунхенджем и островом Пасхи. Это очень древнее священное место, куда могли ходить лишь избранные. Также с глубокой древности является ритуальным местом, где совершались шаманами таинства.

Таинственные фигуры, согласно легендам, являются заколдованными людьми древности, охраняющими покой и благополучие земли.
Когда боги спустятся с небес, они оживут и станцуют древний танец, тогда на Земле все изменится.

Название горы переводится с якутского языка как «Заселенное людьми».

2009 8 22

Таинственные скалы напоминают окаменевших исполинов, воскресших из небытия веков

Причудливые гигантские каменные столбы, изваянные самой природой

Шествие каменных исполинов

Три фигуры, глядящие в небо …



Каменные исполины – хранители тайн северной земли

Орлиная скала



Скала влюбленных

Ленские столбы

Ленские Столбы - царство каменных скал

Главную красоту берегов Лены составляют Ленские Столбы. Столбы представляют собой обрывистые, отвесные и очень тонкие при относительной высоте (40 – 70 м), каменные скалы в форме колоннады, башни, арки, собора и других причудливых фигур.

Эти скалы протянулись сплошной стеной на правом берегу Лены
более чем на 40 км.

Есть легенда, что Ленские Столбы – это город древних богов. При произнесении заклинания скалы раздвигаются и появляется город неописуемой красоты и великолепия. В этом городе от людских глаз спрятались древние боги и ждут своего времени, чтоб прийти людям и дарить им добро…

Таинственный заколдованный город древних богов

Заснеженные скалы напоминают сказочный неприступный замок

Много таинственных гротов в Ленских Столбах

Скала, напоминающая круглую башню древнего замка

Гора Харама

Гора Харама – место битвы мистических сил

На реке Амге находится удивительный памятник природы – гора Харама.

На склоне горы четко виден силуэт лица Хозяйки горы.

По преданию, здесь когда – то в незапамятные времена произошла битва между молодым Шаманом и прекрасной Удаганкой. Победителем вышла Удаганка.

На горе можно увидеть сцену этой битвы.

Точного толкования названия нет. Видимо, гора названа именем удаганки.

Лицо юной шаманки на склоне священной горы

Вулкан Балаган-Таас

Вулкан Балаган – Таас – обитель божественных сил

Вулкан Балаган – Таас расположен в долине реки Момы и относится к вулканам центрального типа.
Возраст формирования – 300 – 350 тысяч лет назад.
Абсолютная отметка вулкана – 992 м над уровнем моря.
Это не действующий вулкан, потух еще в древности.

По старинной легенде в Балаган – Таасе живет искусный мастер - кузнец, божественного происхождения, Кудай Бахсы. И порой слышны звуки его божественного молота, кующего доспехи богов.

Название переводится с якутского как «Каменная изба».

Гора-столб

Гора Столб – жилище Божественной Хозяйки реки Лены

Посередине величественной реки Лены возвышается гора – остров Столб. Возможно, в глубокой древности остров внешне был похож на высокий столб, но ныне он напоминает одиноко возвышающий холм над Ленскими просторами. Высота его – 104 м.

По древнейшему преданию в этой горе живет Дух – Хозяйка могучей священной реки Лены. Один раз в год в день летнего солнцестояния из горы Столб появляется прекрасная женщина в голубом шелковом наряде, усыпанном драгоценными каменьями и в богатом серебряном убранстве.

Гора Столб в лунную ночь

Мамонтовая гора

Мамонтовая гора

Мамонтовая гора находится на левом берегу реки Алдан. Представляет собой структурное плато высотой около 80 м. Береговые горы тянутся на 5 км.

Мамонтовая гора является одной из древнейших горных образований в Якутии.

В августе 2008 года российские и зарубежные ученые под руководством доктора геолого – минералогических наук, профессора А.В. Брушкова в песчаных отложениях Мамонтовой горы обнаружили неизвестные науке живые микроорганизмы, возраст которых составляет около 15 млн. лет. Экспериментальные исследования показали сенсационные результаты – найденные бациллы способны продлевать жизнь. Их считают – эликсиром бессмертия.

Почитаемые реки

Республика Саха богата водными ресурсами, это страна многочисленных рек и ручейков.
Реки Якутии необычайно красивы. Главным украшением служат живописные ландшафты – горные обрамления, чистейшая вода, богатый растительный и животный мир.

С древних времен саха относились к рекам почтительно, считали их священными, даже не произносили вслух названия крупных и почитаемых рек, называли их «Величественная Бабушка», «Госпожа», «Священное Место», «Божественная Дева» и т.п.

Река Лена

Река Лена

Лена – символ Якутии, главное ее сокровище и одно из лучших ее украшений. Величественная река Лена входит в число десяти величайших рек земного шара. Ее длина более 4 400 км. Ширина местами достигает 20 -25 км. Это самая крупная водная артерия республики. Берет начало с небольшого озера на северо – западном склоне Байкальского хребта и впадает в море Лаптевых.

На живописных долинах и плодородных лугах испокон веков живут люди. Древние саха облюбовали три великие долины – Туймаада, Эркээни и Энсиэли и заселились на них.

Много легенд и преданий, стихов и песен сложено о красавице Лене.

Богатство Лены - заповедные природные памятники, расположенные на ее берегах. Также здесь находится самая древнейшая стоянка первобытных людей.

Название реки происходит от двух слов – эвенского и эвенкийского происхождения: ули – большая река + йэнээ – большая река. Позже адаптировано Элиэнэ и потом русифицировано Лена.

Река Амга

Река Амга

Амга – одна из живописнейших рек Якутии.
Амгу называют «Божественная Дева Амма».
По чистоте и прозрачности воды и своей красоте Амга превосходит все другие реки республики.
Богатство Амги – это зеленые луга, плодородные почвы, пшеничные поля, земляничные полянки.
Название реки с эвенкийского переводится «Устье реки».

Река Вилюй



Река Вилюй

Миллионы лет несет свои воды река Вилюй.
Из – за ее глубокой древности и спокойного величия
реку уважительно называют «Госпожа Вилюй».
Иногда сравнивают с седым и мудрым старцем и нарекают
«Седой Вилюй». Богата река природным газом и алмазами.
Древние саха синее пламя горящего газа
считали огнем подземных сил.
Алмаз считали замерзшей слезой Земли.
Происхождение названия реки не разгадано.
Но есть предположение, что означает «чистый и гладкий»
на эвенкийском языке.

Долина Смерти на реке Олгуйдаах – притоке реки Вилюй

Долина Смерти на реке Вилюй

Одной из самых загадочных и таинственных мест в Якутии является местность «***Елюю Черкечех*» - *Долина смерти***, расположенная в бассейне реки ***Олгуйдах***, правом притоке Вилюя. Внешне местность выглядит мрачной и угнетающей. На многие километры тянутся черные, погибшие участки леса без птиц и лесного зверя. Кругом ни живой души, только многочисленные мошкара и гнус.

По рассказам местных жителей, здесь находятся странные сооружения в виде огромных металлических «котлов» неизвестного происхождения. Один котел выступает из - под земли в виде приплюснутой красноватой арки, под которой расположены металлические комнаты, где в самые сильные морозы тепло, как летом. Другой котел представляет собой гладкую металлическую полусферу красного цвета размером с дом с очень ровным краем. Он выступает из-под земли так, что в него можно въехать верхом на олене. А в третьем котле, находящемся под землей, рассказывали старожилы, лежат промерзшие до костей шибко худые, черные, одноглазые люди в железных одеждах.



Река Колыма

Река Колыма

Одной из почитаемых северных рек является древнейшая река Колыма. Славится Колыма изобилием дичи и рыбы. В дельте реки находятся крупнейшие озера Якутии.

Происхождение названия реки неизвестно. Есть предположение, что название восходит к слову «холомо» – жилище из коры деревьев.

Река Алдан

Река Алдан

Алдан – золотоносная река Якутии. На берегу Алдана издревле люди находили желтый металл, который называли застывшими в камне солнечными бликами. На берегу этой реки имеются стоянки древних людей, наскальные рисунки. Название реки некоторые трактуют как слово : «алтан» – «золото» на многих тюркских наречиях.

Река Унгра

Река Унгра

Среди алданских гор спряталась незамерзающая речка Унгра.

Она не замерзает в 50 градусный мороз зимой.

Природа вокруг этой речки необыкновенно красива:

деревья высокие, пышные, стройные,

травы выше и зеленее, цветы ярче и ароматнее.

Вода на речке целебная.

Река Буотама

Река Буотама

Буотама – живописная река с крутыми и отвесными склонами. Ее берега представляют собой причудливые скалы, в которых есть карстовые пещеры, образованные в результате деятельности подземных вод. В пещерах царит иной мир, мир вечной зимы и сказочного царства льда. В древних преданиях говорится, что через эти пещеры люди попадали в иные миры. По одной из версий можно оказаться в мире ушедших предков, пообщаться с ними, просить совет по каким – то важным вопросам.

По берегам Буотамы тоже найдены стоянки первобытных людей, живших около 40 тысяч лет назад

Благодатные озера

Якутия – страна озер. На территории республики насчитывается
более 723 тысяч озер.

Каждое озеро уникально по – своему. Озеро для якутского народа
является важнейшим природным объектом жизнеобеспечения.

Испокон веков предки саха селились возле озер, почитали их,
поклонялись им.

Каждое озеро имеет свою Хозяйку или Хозяина.

Озеро Лабынкыр

Озеро Лабынкыр

Озеро Лабынкыр – одно из загадочных мест Якутии.
Оно расположено в бассейне реки Индигирки в Оймяконском улусе на высоте 1020 м над уровнем моря.
Озеро ледникового происхождения, длина 14,3 км,
ширина от 2,5 до 3,7 км,
максимальная глубина 52 м. Встречаются резкие перепады глубин.

В середине озера возвышаются три живописных каменистых острова.

В народе живет легенда, что из глубин озера Лабынкыр время от времени поднимается огромное чудище, пожирающее все живое.

Название озера переводится с эвенского «Море».

http://www.liveinternet.ru/users/aramill_stell

Озеро Ниджили

Озеро Ньидьили

Озеро Ньидьили находится в Кобяйском улусе.
Оно славится крупными,мясистыми и жирными карасями.
Длина этого благодатного озера – 30,8 км, ширина – 3,5 км.
О Ньидьили сложено много песен и стихов.
В легендах говорится, что Бог охоты Баай Байанай одарил это озеро дарами, потому что вдоль озера жили добрые и благодарные люди, любящие и охраняющие Матушку – Природу.

Ледник-Булуус

Ледник Булуус

Недалеко от города Якутска, возле поселка Качикатцы и деревеньки Красный Ручей
есть местность Булуус, где льды не тают даже летом в 40 градусную жару. Там глыбы льда лежат вдоль берега звонко звенящего загадочного ручья.

Лето в разгаре, а таинственный лед на долине не тает



Составила библиотекарь ОКЛ МБУ НГБ
Корякина В. П.
8 октября 2014 года